





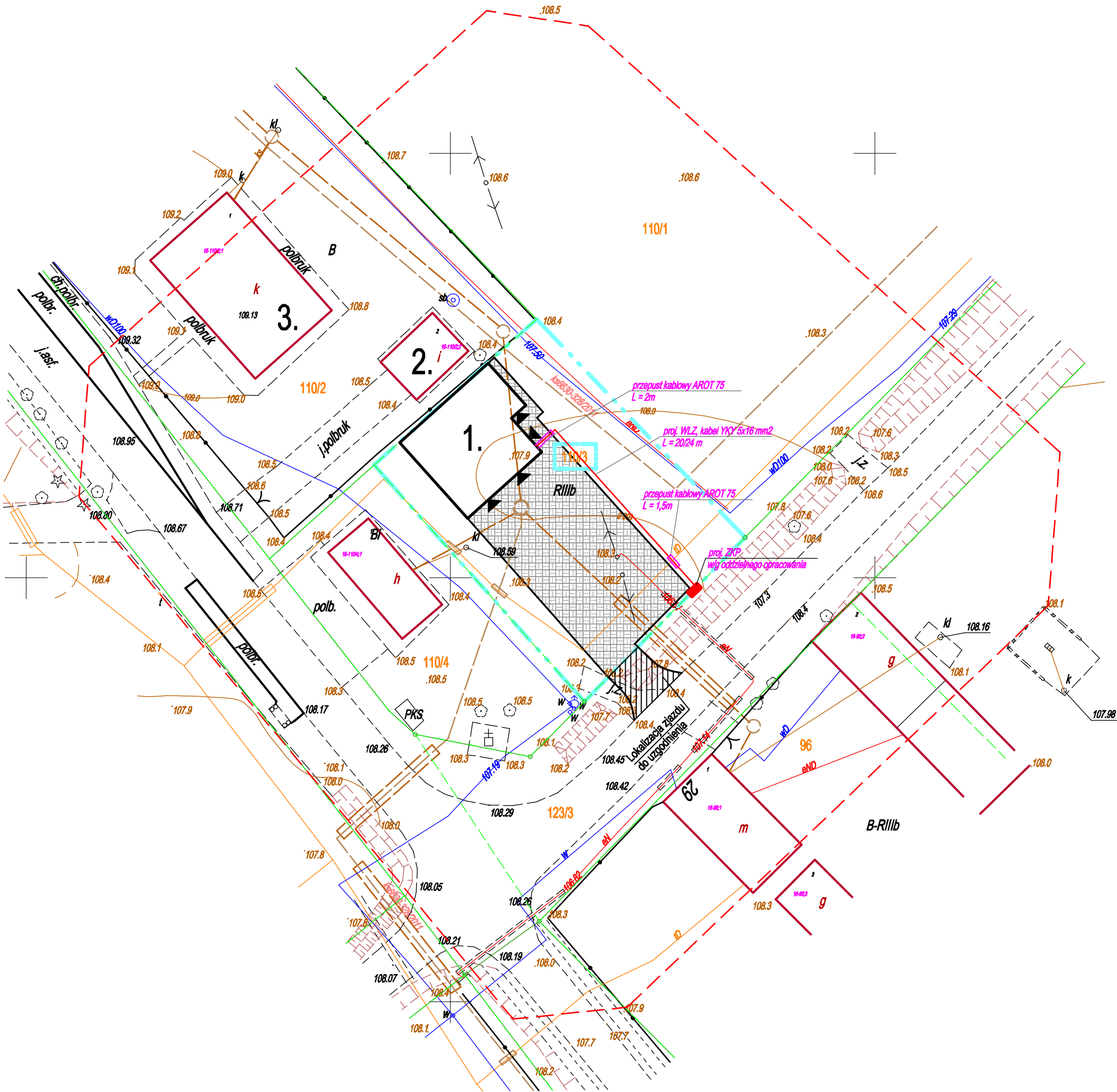
PROJEKT
ZAGOSPODAROWANIA DZIAŁKI
SKALA 1:500

- LEGENDA :
- 1. PROJEKTOWANY BUDYNEK GARAŻU OSP
 - 2. ISTNIEJĄCY GARAŻ OSP
 - 3. ISTNIEJĄCA ŚWIETLICA WIEJSKA

-  Projektowane dojścia, opaski, chodniki
-  Obszar oddziaływania inwestycji- granice działek inwestora
-  Zakres aktualizacji mapy
-  PROJ. KABEL nN, WLZ

Potwierdzam zgodność mapy z oryginałem przyjętym do zasobów powiatowego ośrodka dokumentacji geodezyjnej w Iławie pod nr P.2807.2018.1704 z dn. 25.09.2018r.

Niniejsza mapa spełnia kryteria określone w Rozp. MGPIB z dn. 21.02.95r. i Rozp. MSWiA z dn. 9.11.11r. i służy jako MAPA DO CELÓW PROJEKTOWYCH



----- Zakres aktualizacji

MAPA SYTUACYJNO – WYSOKOŚCIOWA
SKALA 1:500

Miejscowość: Jakubowo Kisielićkie
Jedn. Ewid.: 280706_5 – Gm. Susz
Obręb: 0016 – Jakubowo Kisielićkie
Działka: 110/3

Układ współrzędnych: "2000"
Układ wysokości: "Kronsztad 60"
KERG: WGN.6640.1752.2018

- Kontury użytków gruntowych zgodne z bazą danych ewidencji gruntów i budynków.
- Przebieg granic działek zgodny ze stanem ewidencji gruntów.
- Nie przeprowadzono badań Ksiąg Wieczystych pod względem występowania służebności gruntowych w granicach projektowanej inwestycji.
- Nie wyklucza się istnienia w terenie innych, nie wskazanych na niniejszej mapie urządzeń podziemnych, które nie były zgłoszone do inwentaryzacji lub o których brak jest informacji w instytucjach branżowych.
- Niniejsza mapa może służyć do celów projektowych, zgodnie z § 78 rozporządzenia MSWiA z dnia 9 listopada 2011 r., oraz § 4 rozporządzenia MCPiB z dnia 21 lutego 1995 r.

Sporządził:
Geodeta Uprawniony Nr 9036
mgr inż. Zbigniew Głowacki
Susz, dnia 20.09.2018 r.

PRACOWNIA PROJEKTOWA

BUDOWNICTWO

INWESTYCJE

ADZORY

www.bin-ilawa.pl

ul. Dąbrowskiego 46B/3A

14-200 IŁAWA

tel.kom. 0 606 806 277

e-mail: bin_ilawa@wp.pl

inż. Bogdan Motyliński

PROJEKTANT: inż. Tomasz Kraweć
upr. WAM/0065/PWOE/06

SPRAWDZAJĄCY: inż. Tomasz Kasprzowicz
upr. WAM/0097/PWOE/12

OPRACOWANIE:
PROJEKT ZAGOSPODAROWANIA DZIAŁKI

ADRES: Gmina Susz, obręb 0016, dz. nr 110/3
INWESTOR: Gmina Susz
14-240 Susz. ul. Wybickiego 6

RYSUNEK:
PROJEKT KABLA nN, WLZ

BRANŻA: elektryczna

SKALA: 1:500

DATA: listopad 2018

NR RYSUNKU: E - 4